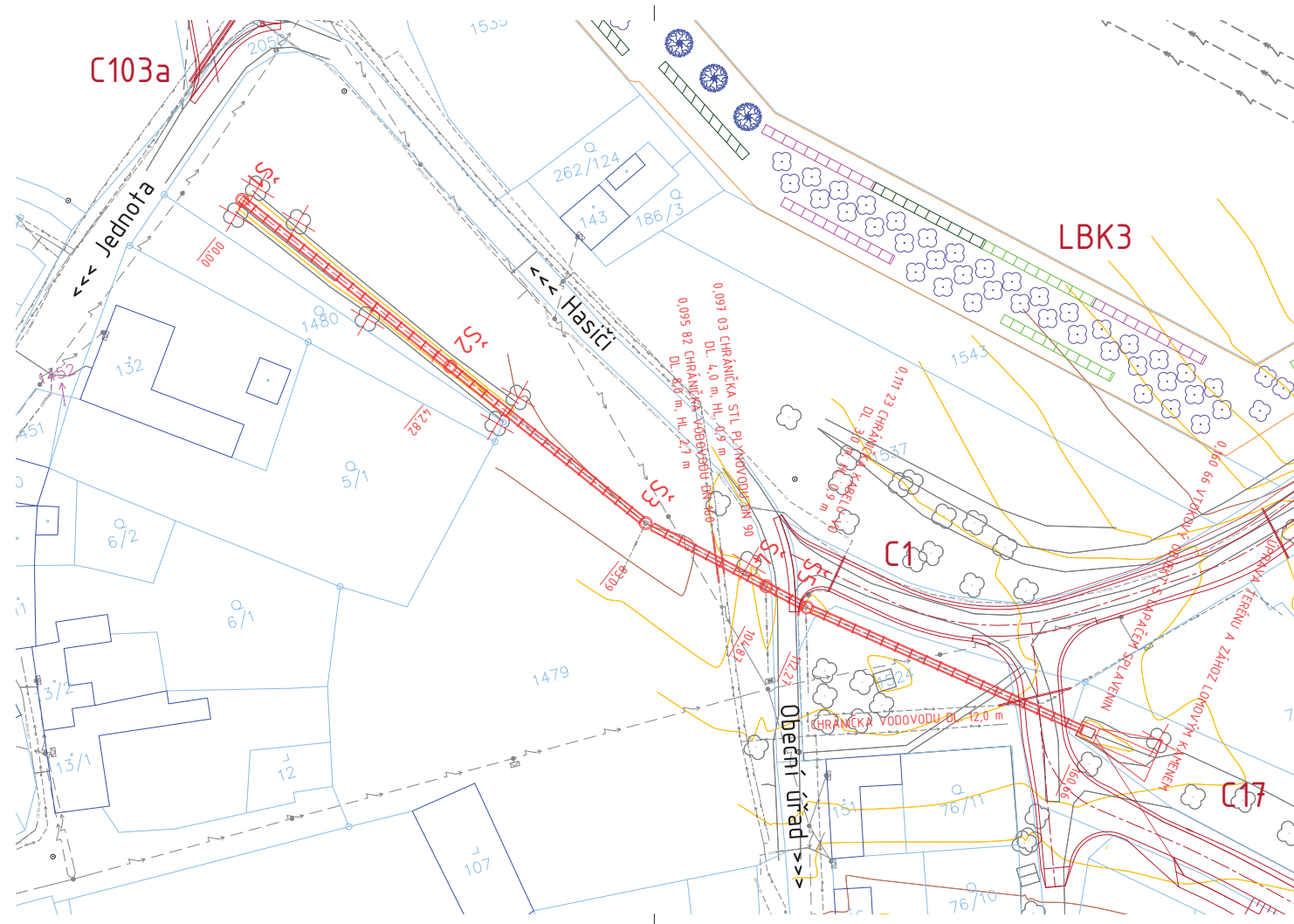
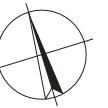


DI PČR Prostějov odsouhlasil dne 14. 3. 2022 pod č. j. KRPM-34713/ČJ-2022-141206



#### LEGENDA

	Stávající stav		Solitérní stromy (různé druhy)
	Navržený stav		Arboristický zásah na stávající dřevině
	Související objekty		Odstroky (různé druhy)
	Katastrální mapa		Keřová výsadba (keřový lem)
	Vodovodní řád		Linie výsadby
	STL plynovod		Oplocenka
	Nadzemní vedení VVN		Kácení
	Nadzemní vedení VN		Plošně odstranění náletových dřevin
	Nadzemní vedení NN		
	Podzemní sdělovací vedení CETIN		
	Dešťová kanalizace		
	Veřejné osvětlení		
	S07 Sonda IGP		



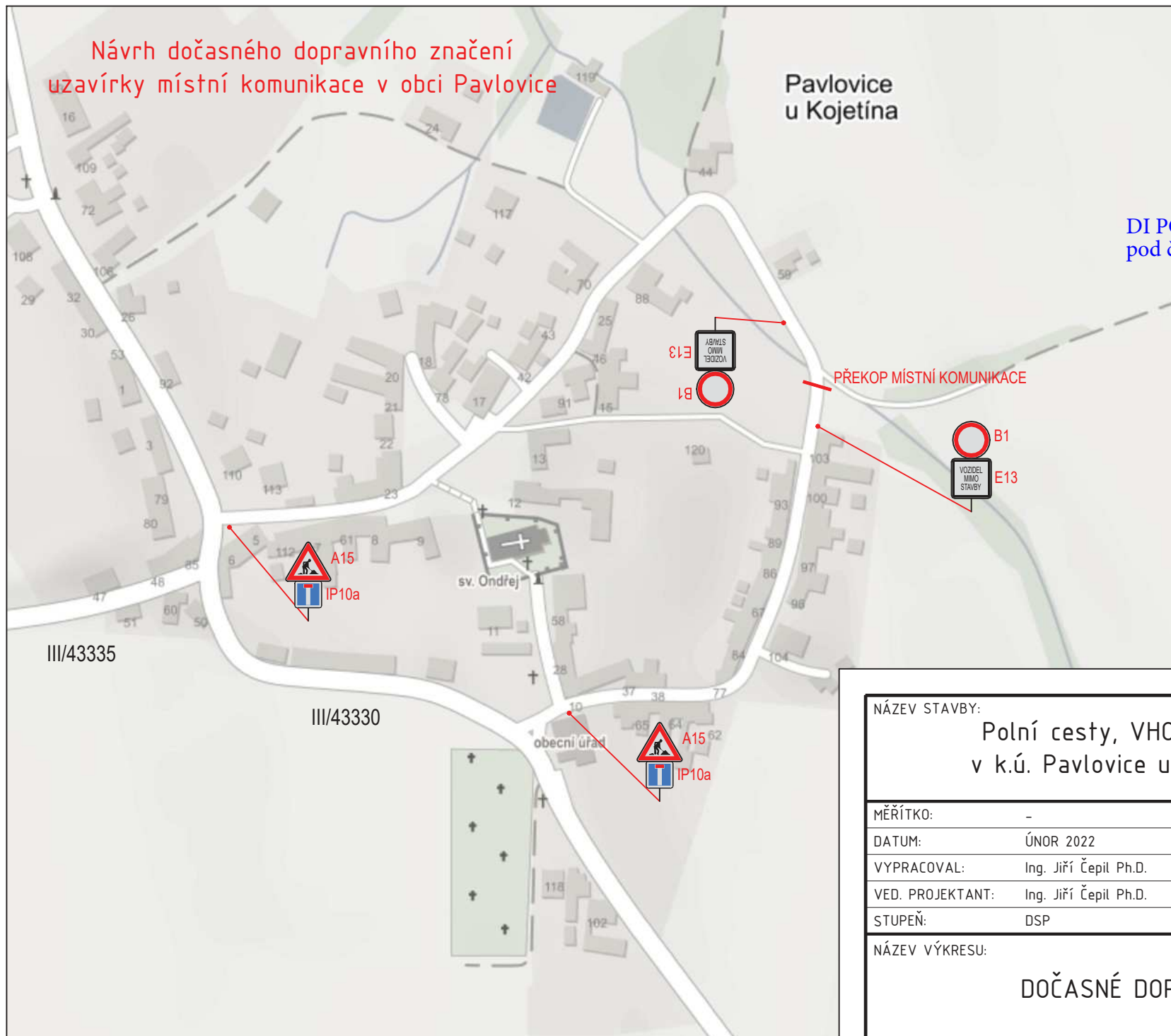
SOUŘADNICOVÝ SYSTÉM: JTSK  
VÝŠKOVÝ SYSTÉM: BPV

STAVEBNÍK: Krajský pozemkový úřad pro Olomoucký kraj – Pobočka Prostějov Aloise Krále 1552/4 796 01 Prostějov IČ: 01312774 DIČ: není plátcem DPH		RAZÍTKO:	
HLAVNÍ PROJEKTANT: URGA, spol. s r.o. Holická 1090/31A 79900 Olomouc IČ: 25380508 DIČ: CZ25380508		Ing. Mojmír Dadejka ČKAIT 0400850	
NÁZEV STAVBY:  Polní cesty, VHO a výsadba zeleně v k.ú. Pavlovice u Kojetína – I. etapa			
MĚŘÍTKO:	1:500	KRAJ:	OLOMOUCKÝ
DATUM:	ZÁŘÍ 2020	OKRES:	PROSTĚJOV
VYPRACOVAL:	Ing. Jiří Čepil Ph.D.	MÍSTO STAVBY:	PAVLOVICE U KOJETÍNA
VED. PROJEKTANT:	Ing. Mojmír Dadejka	KAT. ÚZEMÍ:	PAVLOVICE U KOJETÍNA
STUPEŇ:	DSP	Č. KAT. ÚZEMÍ:	718 564
NÁZEV VÝKRESU:  SO 02 – REKONSTRUKCE ZATRUBNĚNÍ BVT1 SITUACE			
KÓD	ČÍSLO VÝKRESU	PÁŘE	
D.1.1.2	02		

# Návrh dočasného dopravního značení uzavírky místní komunikace v obci Pavlovice

Pavlovice  
u Kojetína

DI PČR Prostějov odsouhlasil dne 14. 3. 2022  
pod č. j. KRPM-34713/ČJ-2022-141206



NÁZEV STAVBY:

Polní cesty, VHO a výsadba zeleně  
v k.ú. Pavlovice u Kojetína – I. etapa

MĚŘÍTKO:	-	KRAJ:	OLOMOUCKÝ
DATUM:	ÚNOR 2022	OKRES:	PROSTĚJOV
VYPRACOVAL:	Ing. Jiří Čepil Ph.D.	MÍSTO STAVBY:	PAVLOVICE U KOJETÍNA
VED. PROJEKTANT:	Ing. Jiří Čepil Ph.D.	KAT. ÚZEMÍ:	PAVLOVICE U KOJETÍNA
STUPEŇ:	DSP	Č. KAT. ÚZEMÍ:	718 564

NÁZEV VÝKRESU:

DOČASNÉ DOPRAVNÍ ZNAČENÍ